

Unstrut-fietsweg



Unstrut Fietsweg | Foto Tino Sieland

De familie-fietsweg



De goed berijdbare Unstrut-fietsweg is vanwege zijn geringe hoogteverschillen bijzonder geschikt voor families. Op 200 km ontdekt men langs de rivier de Unstrut het landschap tussen Thüringen en Saksen-Anhalt.

Aan de bron van de Unstrut in Kefferhausen in het zuidelijke Eichsfeld begint de Unstrut-fietsweg. Hij loopt door afwisselende landschappen en steden van historisch belang zoals [Mühlhausen](#), [Bad Langensalza](#), Sömmerda, Artern, Freyburg en Naumburg. Tot de Unstrut in de Saale uitkomt, kunnen bezoekers langs het traject vele attracties, bezienswaardigheden en natuurparken ontdekken. Hier biedt zich vooral de gelegenheid om een uitstapje naar het Germaanse offermoeras of het geografische middelpunt van Duitsland, naar het boomkroonpad in het UNESCO-wereldnatuurerfgoed Hainich en naar de 10

thematuinen in Bad Langensalzas te maken.

Indruk

•



•



•




•



•



•



•



Lage


//




Vollbildmodus ein/aus



ein-/auszoomen



Kartenausschnitt verschieben



Auswahlwerkzeug auswählen

Contact:

Unstrutradweg e.V.
Lindenring 34
06618 Naumburg

info@radweg-unstrut.de
www.radweg-unstrut.de

Facebook [Unstrutradwanderweg](#)

Informatie:

Totale lengte: 200 km

Lengte in Thüringen: 152 km

Beginpunt in Thüringen: Bron in de buurt van Kefferhausen

Eindpunt in Thüringen: Wiehe

Hoogteverschil: 395 tot 115 m boven zeeniveau

Moeilijkheidsgraad: gemakkelijk tot medium

Routebeschrijving: 140 km asfalt, 3 km beton, 5 km wegdek, 12 km grind, 4 km bospad

Download GPS-Daten

 [unstrut-radweg.kml \(106.0 KiB\)](#)