


## Oerwoudpad



## Nationalpark-wandelweg



's Nachts schitteren zoveel sterren aan de hemel dat men ze onmogelijk allemaal kan tellen. In het oerwoud, de Hainich, zijn er evenveel levende wezens. Men kan ze op het oerwoudpad ontdekken.

Het oerwoudpad is slechts 1,6 kilometer lang, en toch valt er op de wandelweg veel te ontdekken – zoals de “Steinerne Tisch” (stenen tafel). Vroeger werden aan dergelijke tafels gerechtelijke vonnissen gewezen. Vandaag kan men hier een pauze maken en naar een van de 10 stations zoeken, waar het oerwoud vertelt hoeveel leven hier is. Hier komt men te weten wat dood hout is of waarom de zoom van het bos belangrijk is. Alle stations zijn gemarkeerd met een nummer zodat men er geen over het hoofd

ziet. Zo kan men alle facetten van de biotoop bos ontdekken.

## Indruk



## Lage


//




## Vollbildmodus ein/aus



**ein-/auszoomen**



**Kartenausschnitt verschieben**



**Auswahlwerkzeug auswählen**

---

## **Contact:**

Nationaalpark Verwaltung Hainich  
Bei der Marktkirche 9  
99947 Bad Langensalza

telefoon (03 61) 5 73 91 40 00

fax (03 61) 5 73 91 40 20

[nationalpark.hainich@nln.thuringen.de](mailto:nationalpark.hainich@nln.thuringen.de)

[www.nationalpark-hainich.de](http://www.nationalpark-hainich.de)

Facebook: [Nationalpark Hainich](#)

## **Informatie:**

Begin: Wandelpark "Harsberg" nabij Lauterbach

Hoogte: 352 m - 379 m boven zeeniveau

Lengte van het parcours: 2 km

Moeilijkheidsgraad: makkelijk

Markering: Stam met schaling